

MEP - Place Roland-Béguelin et zone de rencontre Vieille Ville

Présentation phase II «PAVÉS DANS LA MARE»

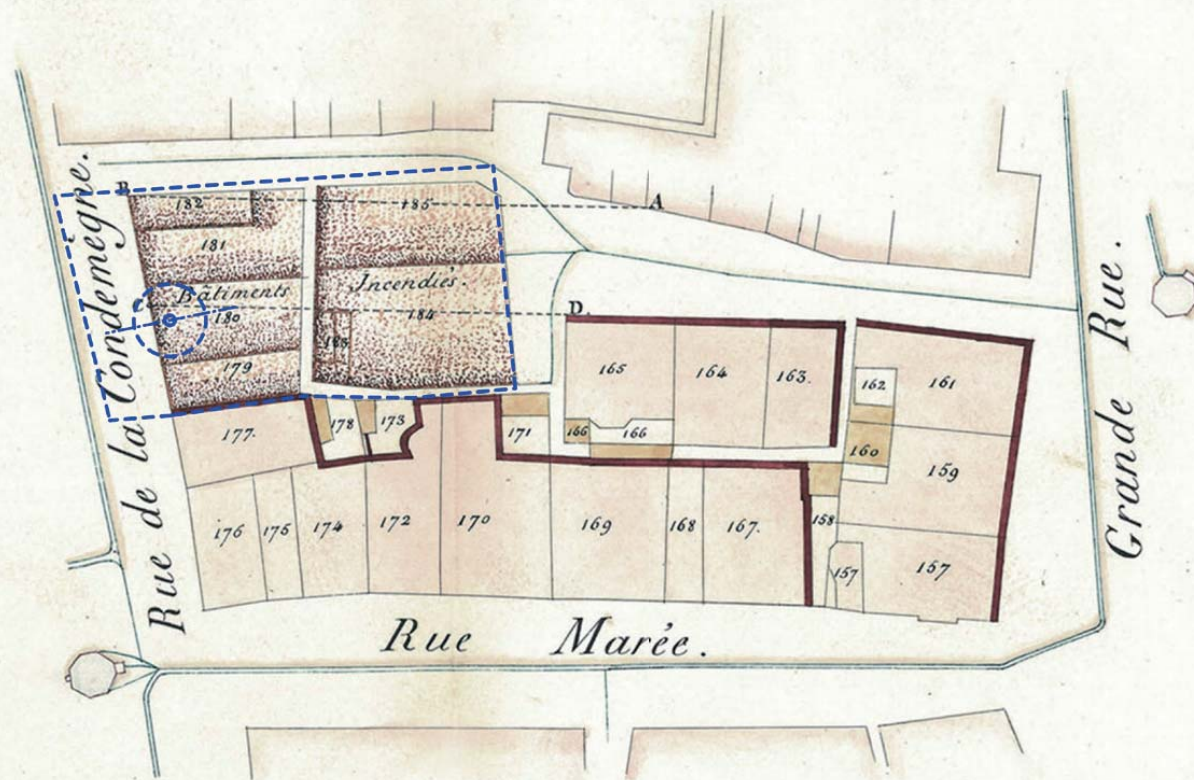
Sommaire

Sommaire	2
Introduction	4
Image directrice	5
Circulation	7
Matérialité	11
Arborisation	16
Place Roland Béguelin	39
Ambiance nocturne	43
Place Roland Béguelin	52
Conclusion	54

Introduction



Delémont



EXTRAIT
 du Plan de la Ville de
DELEMONT

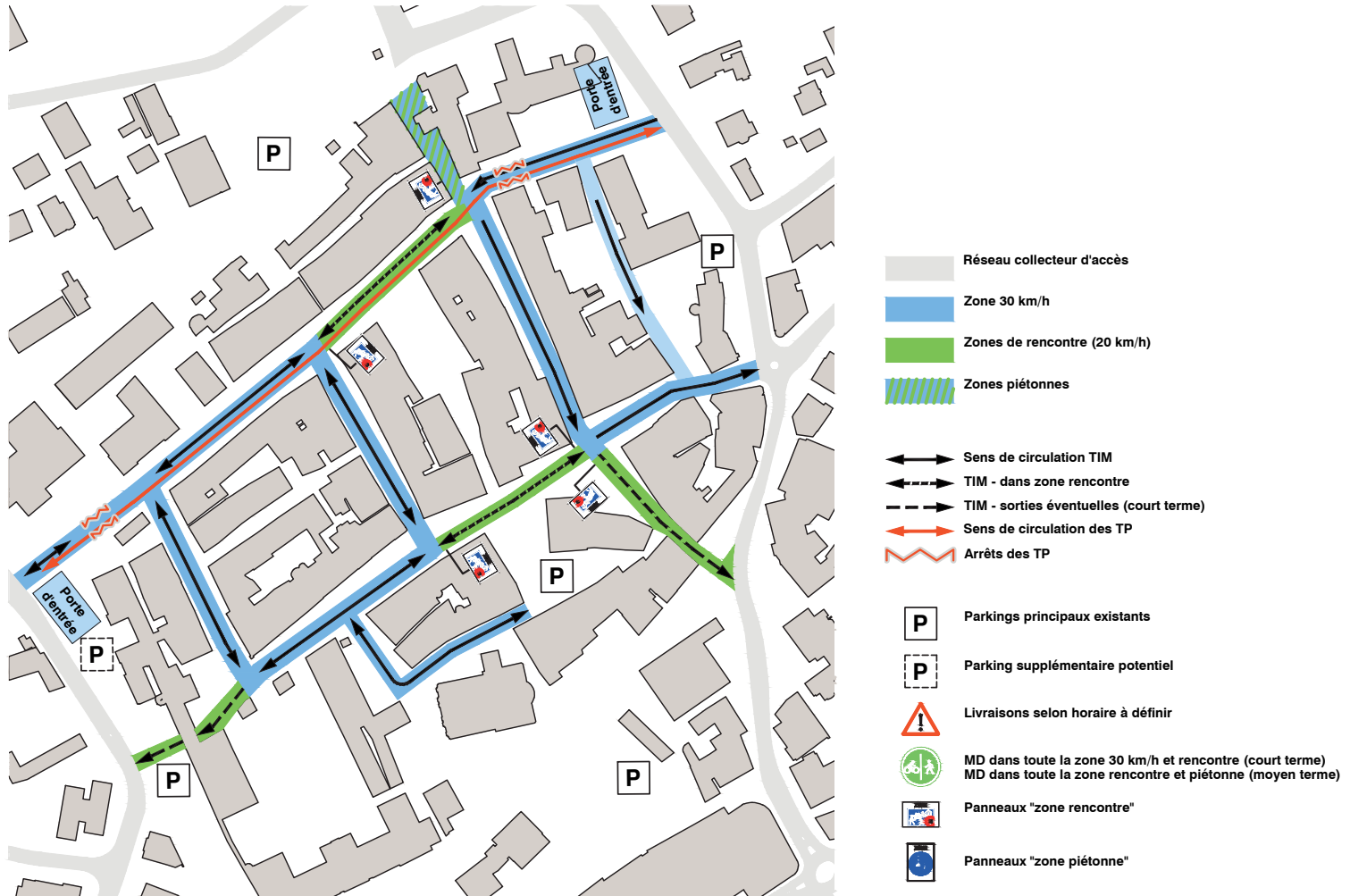
relatif à un Changement projeté par
 suite de l'Incendie du 16 Février 1829.

Par *Reux Géomètre.*

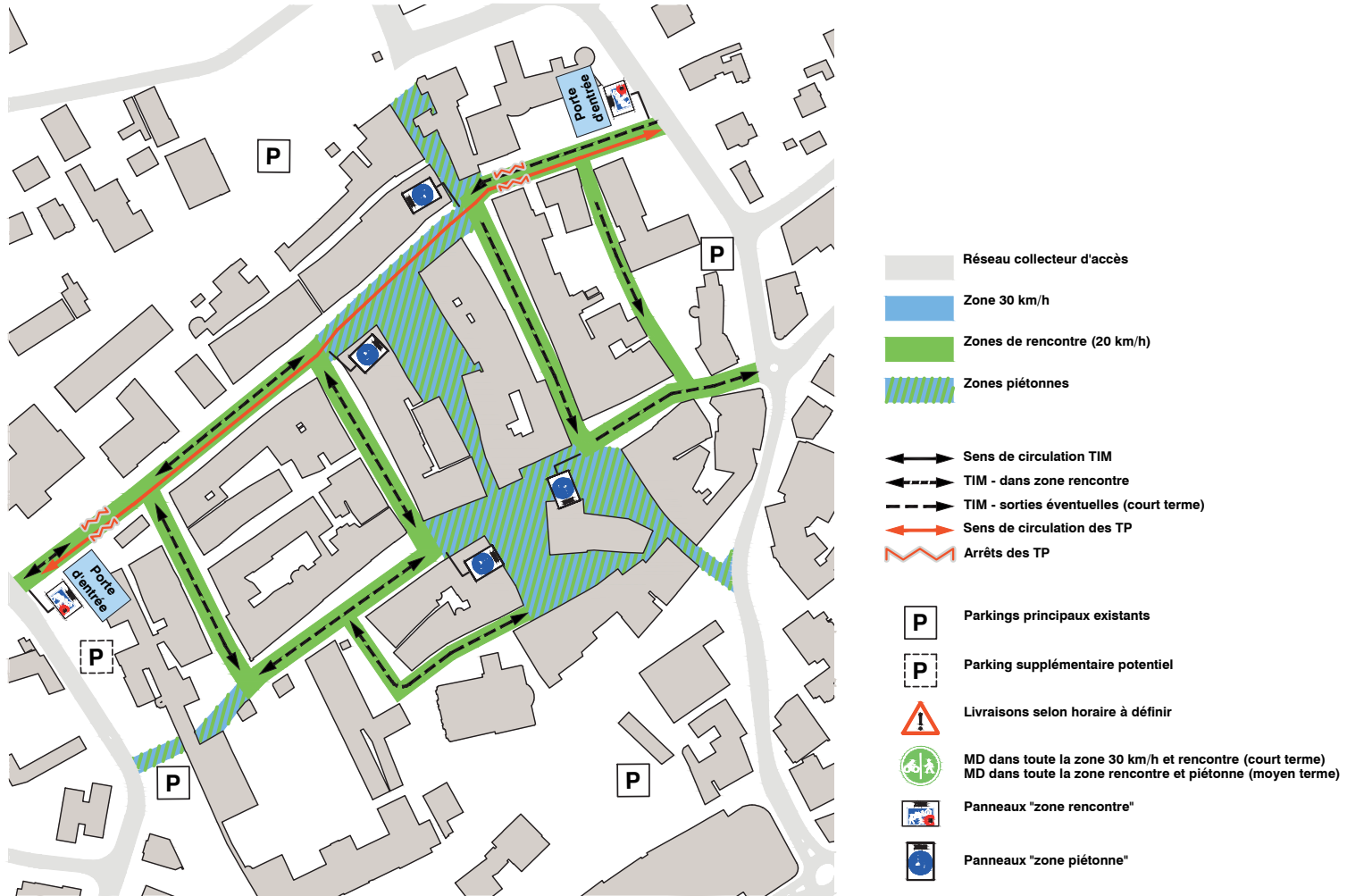
Image directrice



Circulation à court terme



Circulation à moyen et long terme



Matérialité



Socle des façades structurant la Vieille Ville
Pavés types existants, finition sciée, de forme rectangulaire
et pose en ligne discontinue



Sol de la Vieille Ville
Divers sol en pavés/galets, traitement des chaussées en pavage (pierre de Luserne ou granit tessinois) de forme carrée et rectangulaire, finition sciée (95%) et flammée (5%), pose en ligne discontinue.



Place Roland Béguelin et place autour de l'Hôtel de Ville

Pavés de diverses dimensions, de forme carrée et rectangulaire finition sciée (85%) et flammée (15%)

Arborisation



Ceinture de la Vieille Ville
Mail et alignement existants conservés et complétés



Rue de l'Hôpital et rue du 23 Juin
Alignement de tilleuls avec un port libre







Place de la Liberté
Tilleul solitaire



Place Roland-Béguelin, place autour de l'hôtel de ville et place Roger Schaffter
Groupement respectif de Prunus avium 'Plena', Prunus padus et Pyrus Calleryana 'Chanticleer'



-  Massif de vivaces fleuries avec dégradé de tons rouge
-  Massif de vivaces fleuries avec dégradé de tons rose-violacé
-  Massif de vivaces fleuries avec dégradé de tons bleu-violacé
-  Massif de vivaces fleuries avec dégradé de tons bleu-argenté

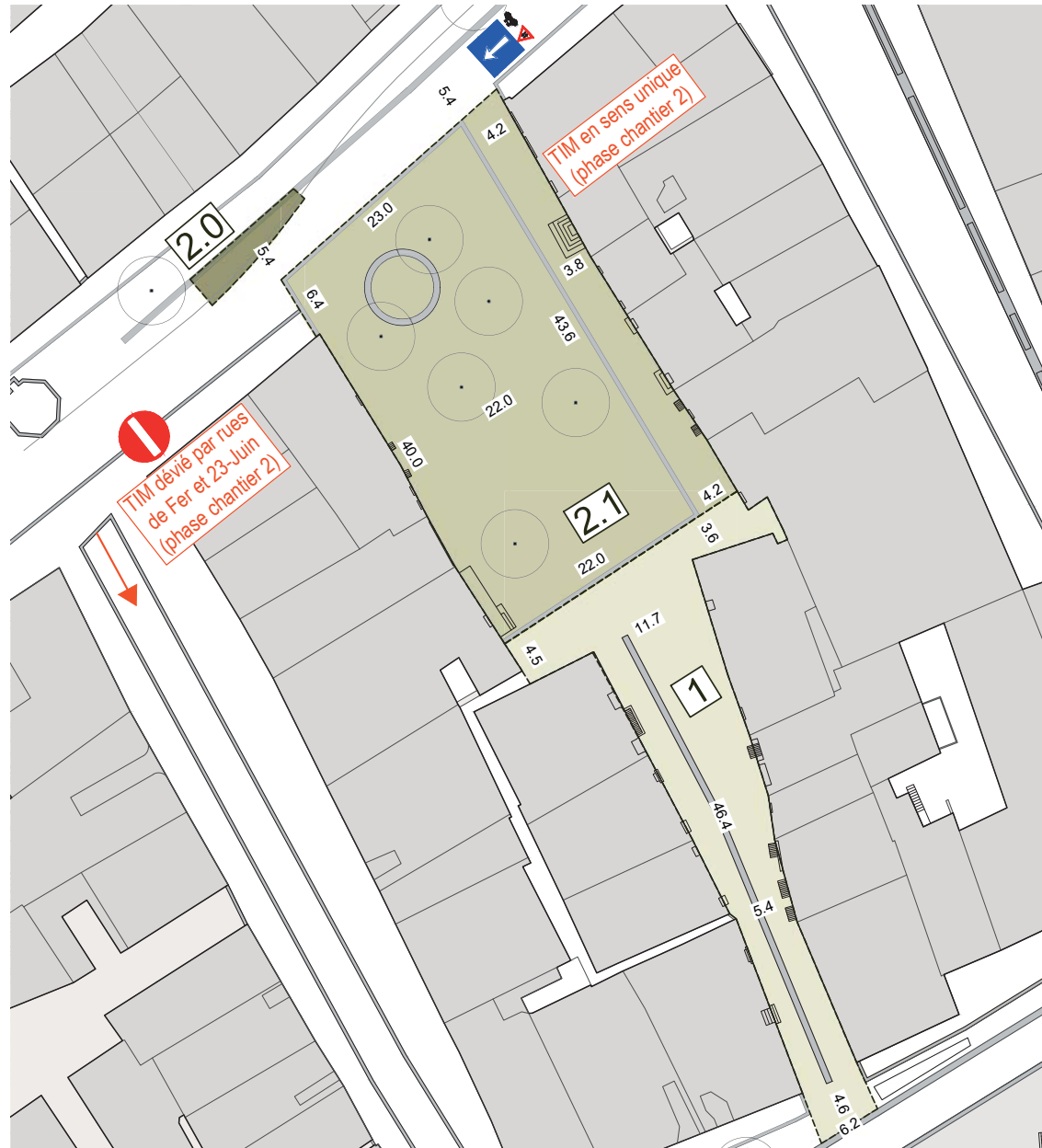


PLANTATIONS ENTREE DE LA VILLE DE VREDEN, ALLENEMAGNE, KRAFT RAUM (architecte paysagiste)

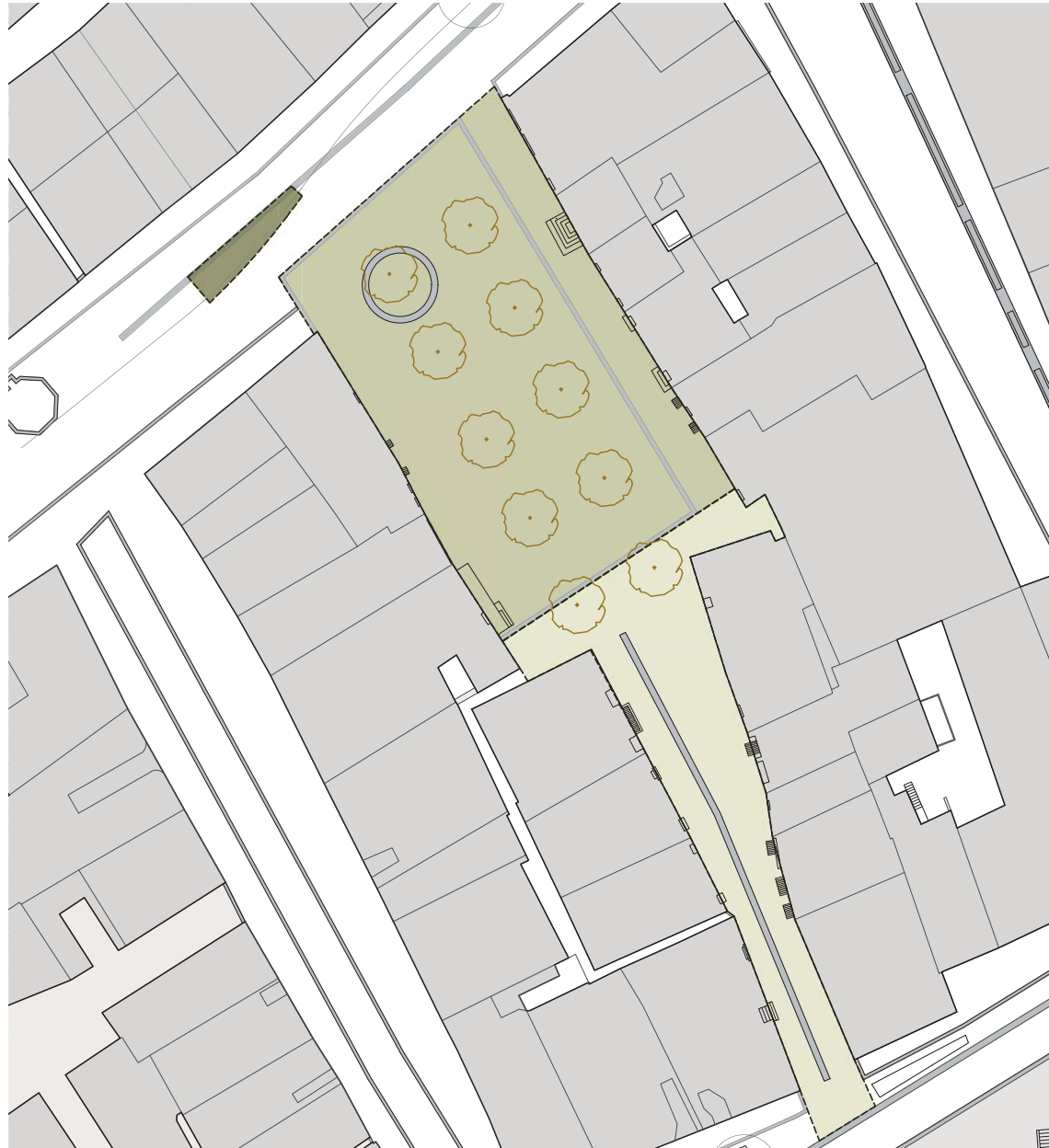
Place R. Béguelin



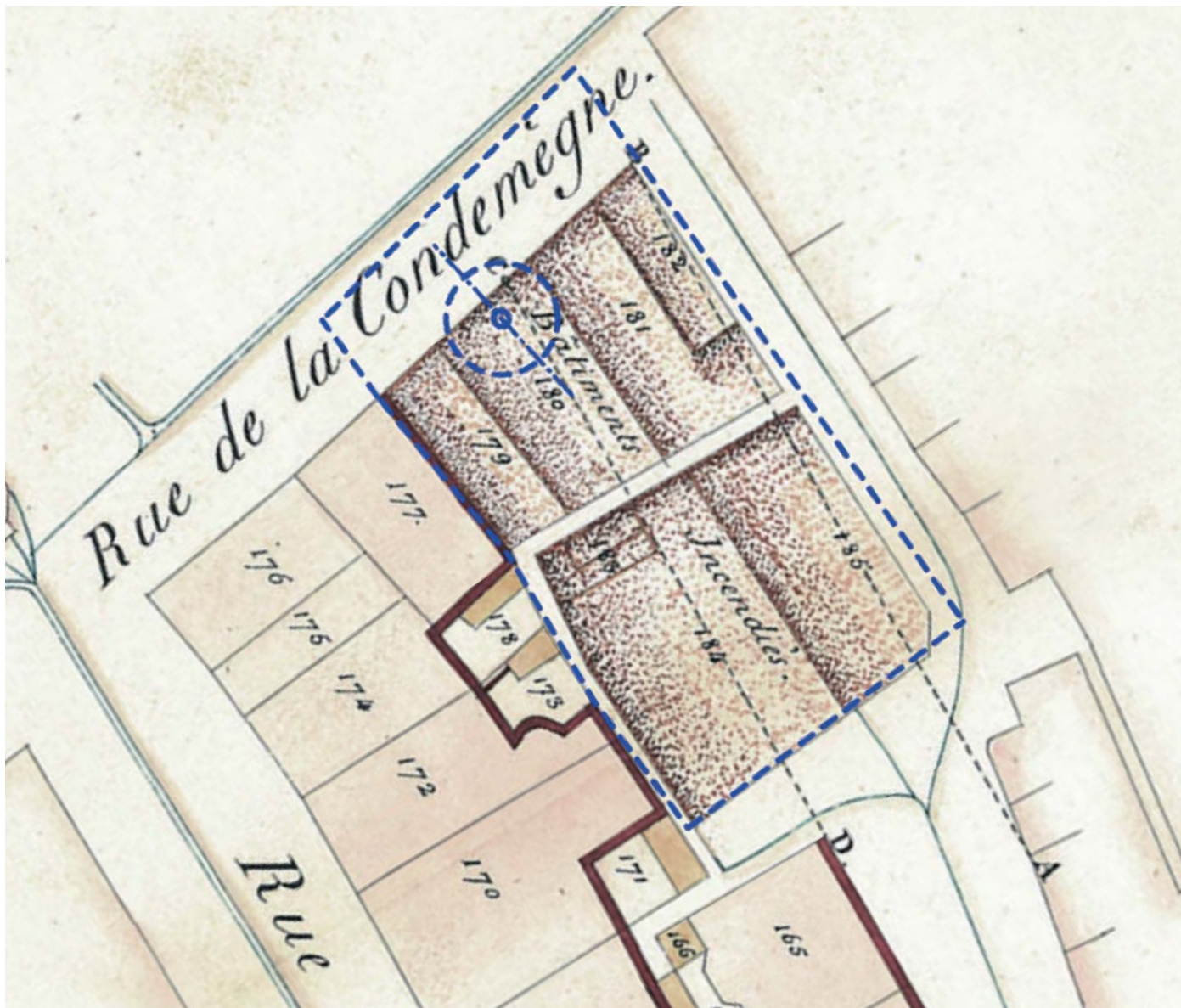
Place R.Béguelin : phasage et périmètre



Place R.Béguelin : abbatage des Tilleuls



Place R.Béguelin : histoire

























PLACETTE A COPENHAGE, DANEMARK, GHB (architecte paysagiste)



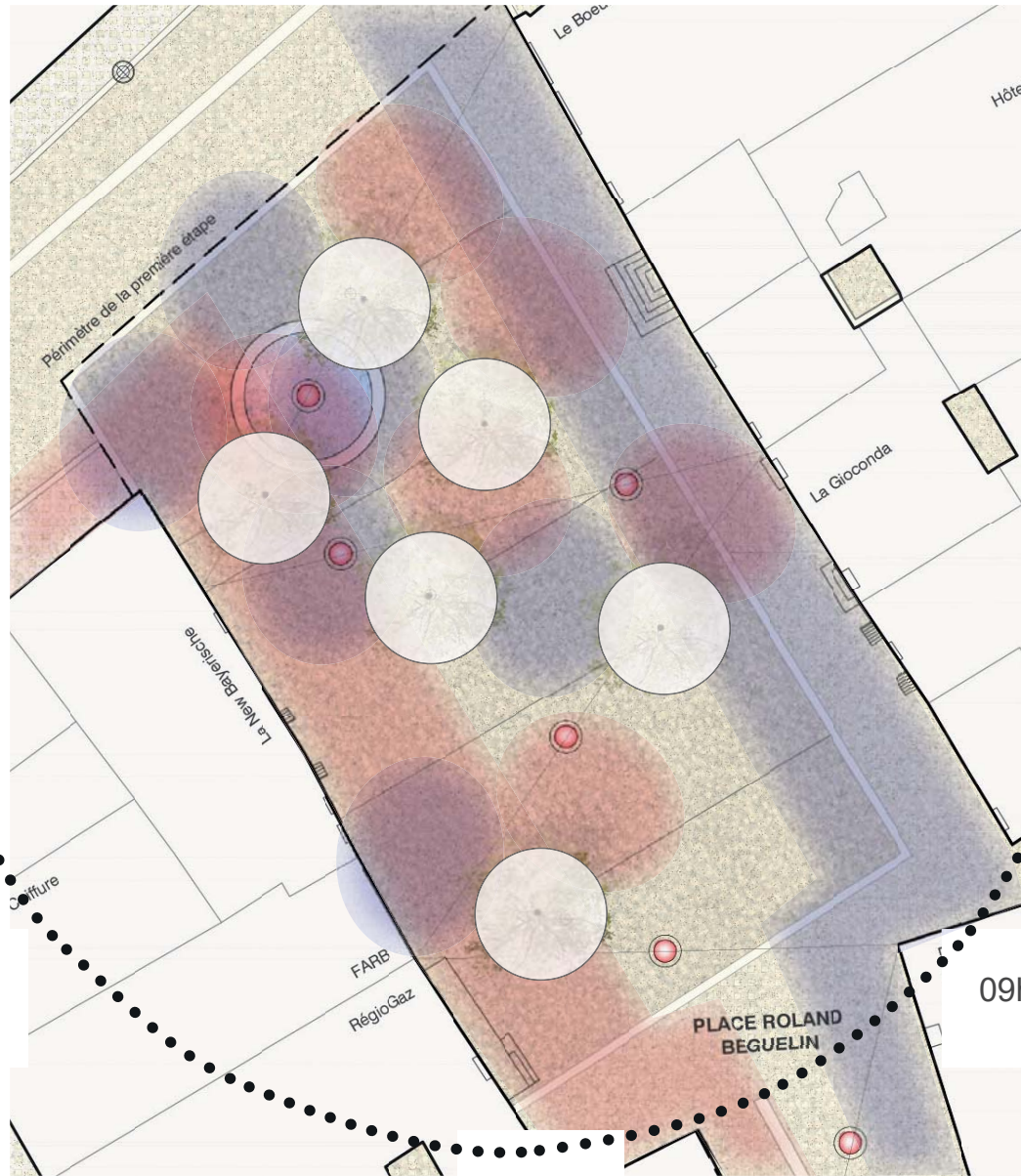
PLACETTE A LIVERPOOL, ROYAUME-UNI, BCA (architecte paysagiste)



21h30



17h00




12h00

05h30



09h00



Soleil du matin

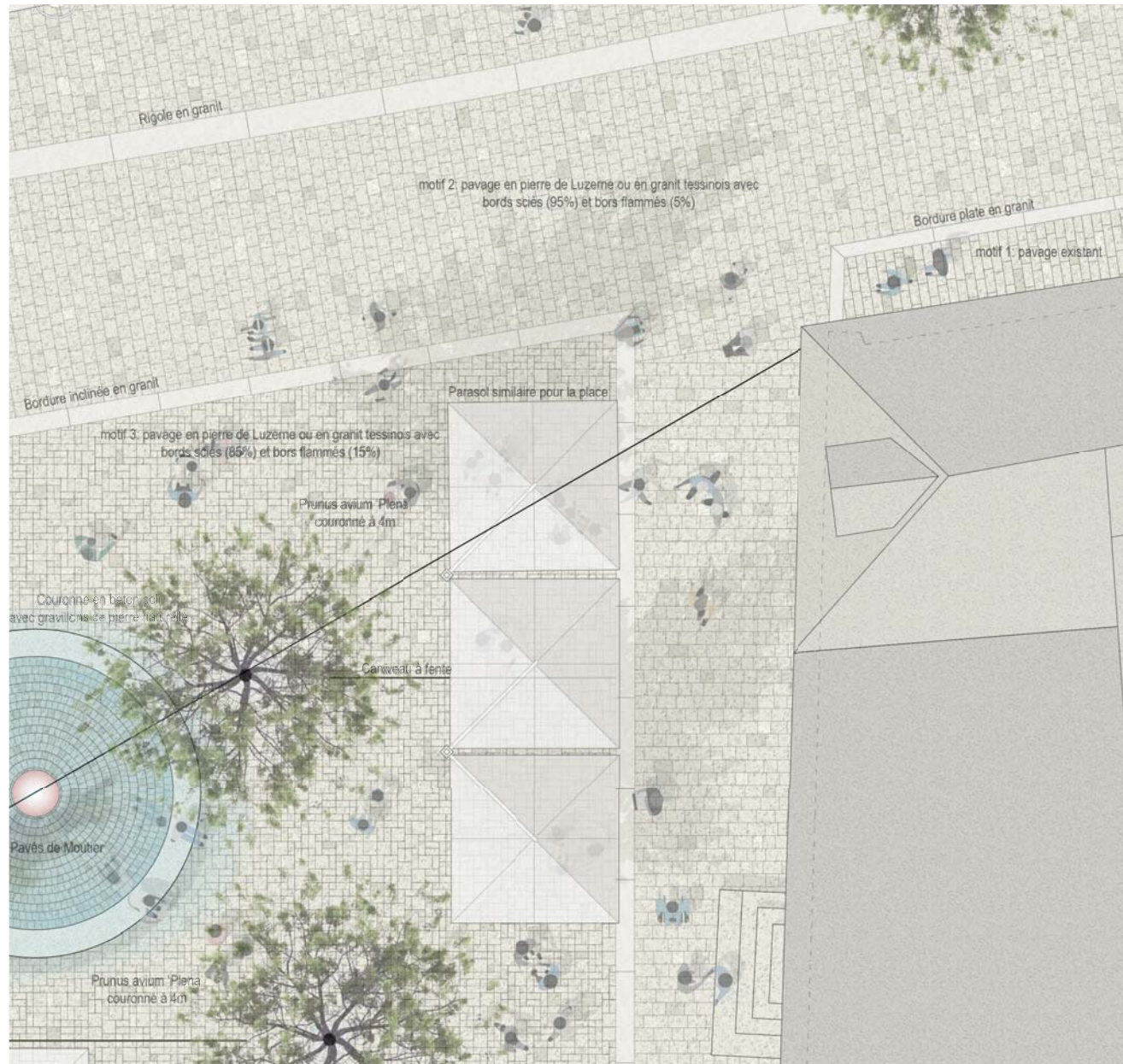


Soleil d'après-midi

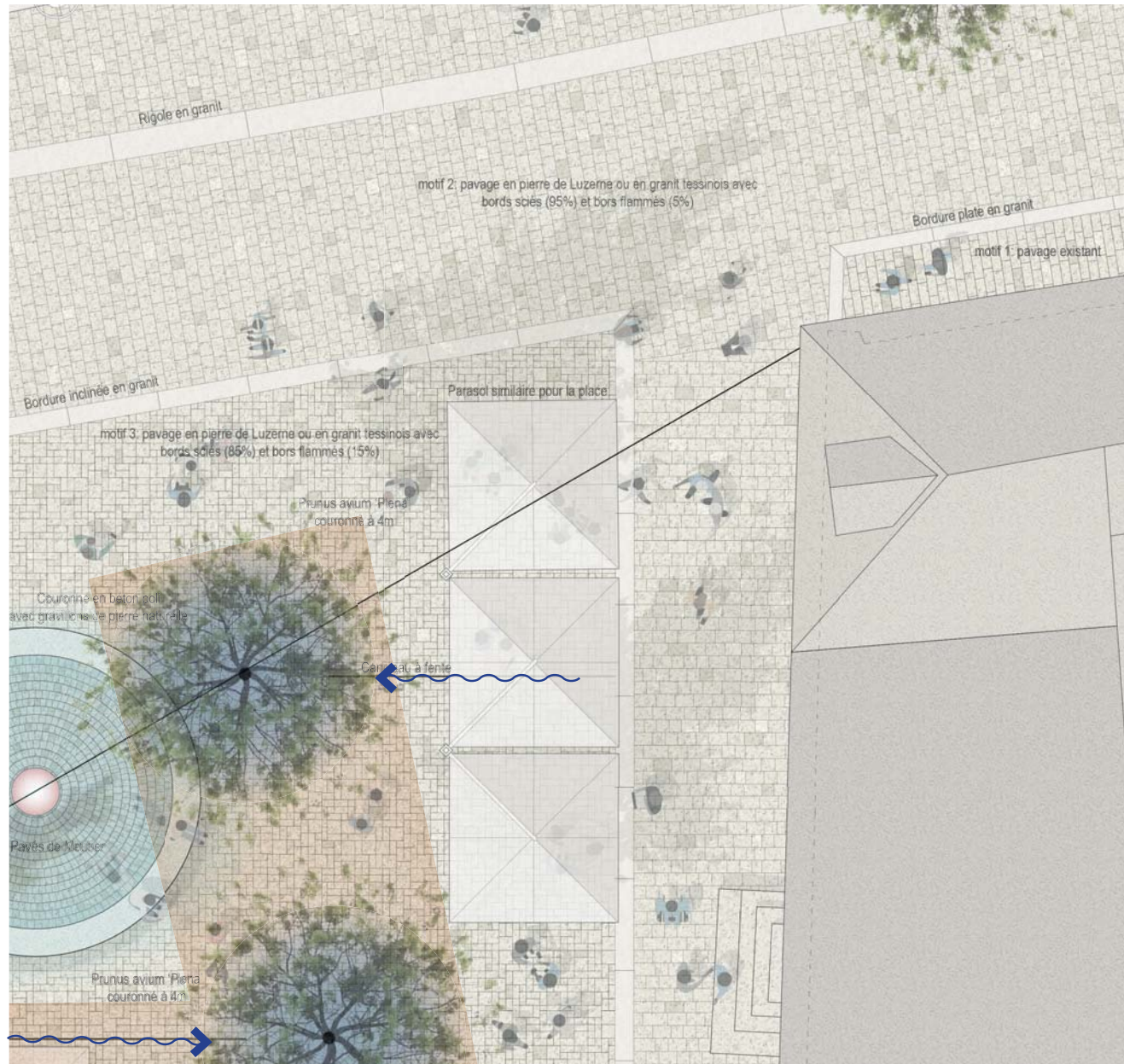




Place R.Béguelin : détail au 1-100^e







Place R.Béguelin : vue au printemps



Place R.Béguelin : vue en été

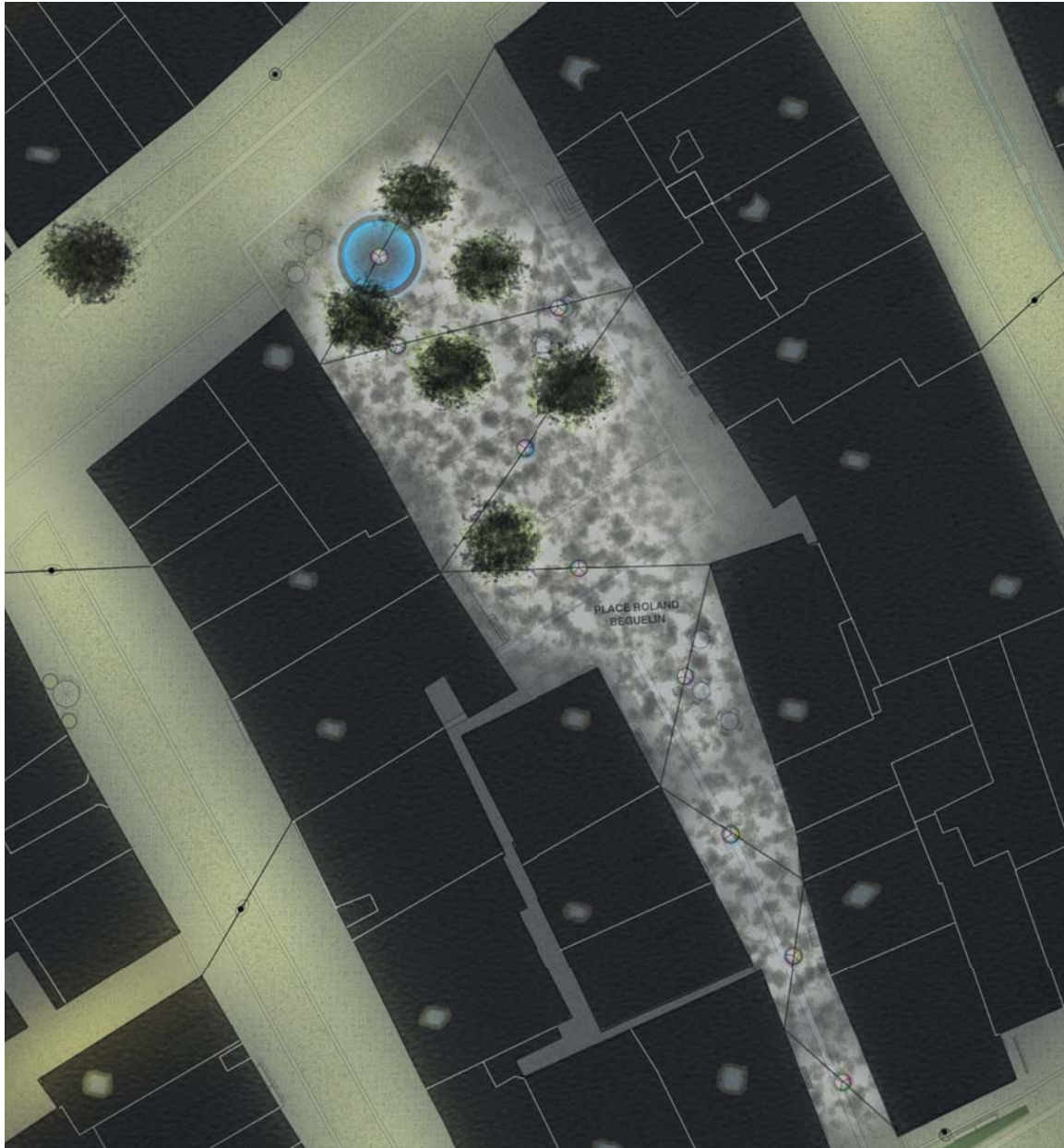


Place R.Béguelin : vue en automne



Place R.Béguelin : ambiance nocturne









Place Roland Béguelin : Coupe de principe



Configuration jet d'eau



Configuration scène ouverte




Configuration marché hebdomadaire

Musée Chappuis-Fährdrich
Objets de la vie quotidienne au temps passé dans le Jura

Cartes postales
Marc Chappuis



Rue de l'hôpital : Configuration marché





Configuration exposition



Configuration exposition



Configuration journalière



Configuration journalière

Conclusion



MERCI

